geonews@hotmail.nl

Geonews

JAARGANG 3, NR. 9

SEPTEMBER 2015

Hebt u nieuws voor onze Geocaching-community?

Mail het ons!

IN DIT NUMMER:

Meet the Geocacher 2
Bommelding in Antwerpen 3
Maarten Maartensroute 4
Wensen Event 5
Puzzelplezier 6
Historische route als GC 8
Shoot! 9

Het nieuws van de maand

Bommelding in Antwerpen

Artikel op pagina 3

Maarten Maartensroute

Artikel op pagina 4

Het Wensen Event steunt Ambulance Wens België

Artikel op pagina 5

Loop historische wandeling als geocache-route

Artikel op pagina 8



Bestel onze special edition nu via geonewsbene.com

Pagina 2

frissefries

Meet the Geocacher

frissefries

Meet the Geocacher*

door Ruben Heynderycx

Dit jaar gaat Geonews op zoek naar de speciale momenten, fijnste herinneringen … van Geocachers in Nederland en Vlaanderen. Deze maand nemen we eens een kijkje bij 'frissefries'. Kom meer over deze Geocacher te weten door ons interview.

Hoe komt het dat je eraan begonnen bent?
Wat was de drijfveer, de motivatie, de reden?

ik had een gps apparaat gekocht voor gebruik op de fiets , toen ik deze thuis had las ik in het instructie boekje iets over Geocaching . Daar ik niet wist wat dit was heb ik dit opgezocht op het www, toen maar eens aangemeld en op zoek gegaan naar een cache. Eigenlijk kon ik niet geloven dat er echt wat zou liggen maar ik trof een mooie munitiekist aan . Daarna wad ik besmet met het geo-virus, caches lagen toen nog veelal op mooie interessante plekken. Daarna is Geocaching geweldig gegroeid en zijn er heel veel caches bij gekomen.

Zijn er ook kinderen in het gezin die meedoen aan het spelletje?

ja we hebben twee kinderen onze zoon van 9 vind het erg leuk om mee te gaan onze dochter is 11 en begint nu wel eens te protesteren als we (weer) gaan geocachen. Maar als je het wat uitzoekt vantevoren beleven ook de kinderen er veel plezier aan. Wij lopen meestal een multi (met aan het eind een grotere kist) als we met de kinderen gaan cachen zoeken we altijd groter formaat caches uit , een film-kokertje boeit hen niet zo. Als ik alleen op pad ben wil ik nog wel eens een cache van microformaat oppakken als deze op mijn route ligt.

Wat is het gekste wat je reeds bent tegengekomen tijdens het geocachen?

ik kom heel veel gekke dingen tegen, maar een cache in een kerk vond ik wel erg bijzonder.

Zijn er al zaken die je door het geocachen hebt bijgeleerd?

ja ik/wij hebben al heel wat opgestoken door Geocaching , prachtige leerzame tochten gedaan door natuur en steden en dorpen . Een mooie multi waarbij een Co de tijd neemt om ook uitleg te geven over waar je langs komt is prachtig , één van deze voorbeelden is de cache Kuhkerl in Bad Bentheim . Ook zijn we op hele mooie leerzame plekken geweest , o.a. Rondleidingen gehad in molens of andere bezienswaardigheden.

Bij deze willen we frissefries ook nog bedanken voor het beantwoorden van al onze vragen.

"Een mooie multi waarbij een Co de tijd neemt om ook uitleg te geven over waar je langs komt is prachtig."

Geonews
België - Nederland

*Geonews is niet verantwoordelijk voor eventuele spel– of typfouten van de geïnterviewde.

ADVERTENTIE

Bommelding in Antwerpen

door Brent Pulmans

Antwerpen (BE) - Op zaterdag 22 augustus werd de voetgangerstunnel onder de Schelde ongeveer een half uur lang afgesloten aangezien er een verdacht pakje werd aangetroffen.

In het weekend van 22 en 23 augustus was de politie extra waakzaam vanwege de mislukte aanslag op een hogesnelheidstrein op vrijdag 21 augustus. Op de Thalys van Amsterdam naar Parijs probeerde Ayoub El Khazzani, een 26-jarige man van Marokkaanse afkomst, een aanslag te plegen. Rond 17:50u, toen de trein zich zo'n 30 kilometer ten noorden van de Noord-Franse stad Arras bevond, probeerde de man toe te slaan. Twee Amerikaans mariniers die in de trein aanwezig waren zouden het d oorladen van een geweer hebben gehoord op een toilet en hebben kunnen ingrijpen voordat El Khazzani kon schieten.

Wanneer de Antwerpse hulpdiensten op 22 augustus een telefoontje kregen van iemand die gezien had hoe een man een pakje onder een brandblusapparaat in de tunnel onder de Schelde plakte, waren ze er dan ook als de kippen bij om een ramp af te kunnen wenden. "Door de actuele omstandigheden kwam dat uiteraard verdacht over", zegt politiewoordvoerder Sven Lommaert. "De tunnel is afgesloten en helemaal ontruimd. Al snel bleek dat het te maken had met een geocache en dat het iets onschuldigs was. We gaan de verantwoordelijken wel contacteren om hen te wijzen op hun verantwoordelijkheden"

Maarten Maartensroute

door Gizella Komondy

DOORN (NL) - Gaan avontuur, plezier voor jong en oud, natuur, cultuur, educatie en bewegen in de buitenlucht samen? Jazeker! Geocaching, waarbij je met behulp van een Global Positioning System (GPS) een schat zoekt, is niet voor niets een wereld-wijde rage. Ervaren 'geocacher' Maria van de Beek ontwierp een primeur voor Doorn: een leerzame geocache-route over landgoed Zonheuvel en door de Kaapse bossen. ,,Tijdens de wandelroute van vijf kilometer leer je de 19e eeuwse schrijver Maarten Maartens kennen, die op het landgoed woonde van 1903 tot aan zijn dood in 1915. Hij overleed dit jaar dus precies 100 jaar geleden."

Met een GPS-apparaat of een iPhone met de app GC Tools ios4 en de beschrijving in de hand, start de avontuurlijke tocht (cache) op landgoed Zonheuvel. De negenjarige Noor Annard is proefkonijn om te zien of onervaren, maar enthousiaste kinderen de route, vol mentale en fysieke uitdagingen, met succes kunnen afleggen. Haar conclusie: ,,Het is een leuke tocht, ik hoop dat ik er nog een keer één mag doen."
In de routebeschrijving staan coördinaten, ook wel 'waypoints' genoemd, die je in de GPS moet zetten. ,,De GPS geeft aan in welke richting je moet lopen om het volgende wp te vinden, net als een navigatiesysteem in een auto."

In de handleiding staan hints zodat je weet waarnaar je moet zoeken. Bijvoorbeeld: 'op het poortgebouw zit een bord met verschillende namen van koetsen'. Aangekomen bij het poortgebouw is het zoeken naar het bord, dat Noor gelukkig vindt. Op een plaatje in de beschrijving staat een koets uit de tijd van Maarten Maartens, rond 1900. De vraag is: 'Wat is de naam van deze koets?' Best een moeilijke vraag voor iemand die niets van 19e eeuwse koetsen weet, maar wp 2 bevat een 'clue', zo blijkt.

Het antwoord zorgt voor de aanvullende gegevens om de volgende coördinaten in de GPS te kunnen zetten. De GPS geeft dan aan in welke richting de route voortgezet moet worden en het aantal meters naar de volgende aanwijzing. De aanwijzing is vaak behoorlijk goed verstopt, merkte Noor. ,,Je moet diep nadenken over de 'hints', aandachtig kijken en zoeken onder stronken en keien. Dat maakt het extra leuk als je de schat vindt.''

Begeleiders kunnen het aansprekende verhaal over Maartens tijdens de wandeling voorlezen. Maria: ,,Het doel is dat kinderen iets leren over Maartens, heerlijk in de natuur zijn en speuren. Einddoel is het vinden van de schat, de eindcache." Die zit met een logboek, een pen en kleine verrassingen in een kistje dat héél goed verstopt is. ,,Je schrijft iets in het logboek en mag een schat uit het kistje meenemen op voorwaarde dat je ook iets in het kistje terug stopt. Zo blijft de route bestaan voor de volgende avontuurlijke bezoekers van de regio."
De routebeschrijving is te downloaden www.maartenmaartens.nl.

Bron: "Geocaching nu ook in Doorn" - www.nieuwsbladdekaap.nl

Het Wensen Event steunt Ambulance Wens België

door Liesbet Knuts

Diepenbeek (BE) - Op 7 juni vond Het Wensen Event plaats in zaal de Kei in Diepenbeek. Dit event werd georganiseerd door een groep geocachers uit Diepenbeek en omstreken.

Voor Het Wensen Event werden 49 geocaches gemaakt en verstopt, die dan door de deelnemers gezocht moesten worden. Het was een toffe dag met veel zon, een goede sfeer en leuke ontmoetingen met andere geocachers. De kinderen (en volwassenen) konden zich uitleven op het hindernissenparcours en er waren drie 'schatkisten' boordevol mooie prijzen te winnen.

Dit event heeft een bedrag van 1500 euro opgeleverd, dat integraal is geschonken aan Ambulance Wens België. Bovendien heeft Richard Smeers nestkastjes getimmerd en verkocht voor het goede doel, waarbij hij 400 euro verzamelde.

Op vrijdag 4 september werd er door de organisatoren en Richard een cheque van maar liefst 1900 euro overhandigd aan Miet Schraepen van Ambulance Wens België.

Naar: "Het Wensen Event steunt Ambulance Wens België" - www.hbvl.be

Geonews
België - Nederland

ADVERTENTIE

Uw advertentie in Geonews?

Door te adverteren in Geonews bereikt u een bepaalde doelgroep: Geocachers. Adverteren in Geonews is dus zeer doelgericht voor outdoors-winkels, sportzaken, handelaars gespecialiseerd in wandeluitrusting ...
Maar ook restaurants, cafés, winkels… in de buurt van Geocaches hebben hier baat bij!

Wilt u dus adverteren? Mail dan als de bliksem naar

geonews-ads@outlook.com

Puzzelplezier

Omdat een Geocacher goed moet zijn in logisch denken, doet de redactie zijn best om in iedere uitgave hersenbrekertjes te plaatsen. De oplossing van de puzzels zijn te vinden op pagina 46.

SUDOKU

Vul het diagram zodanig in dat op elke rij, in elke kolom en in elk deelblok van 3x3 de cijfers 1 t.e.m. 9 slechts één keer voorkomen. Elke sudoku heeft een unieke oplossing.

Puzzels: 1, 2, 3, 6, 7 en 11

1

	2							
8	1						6	
						4		3
1				4		3		7
7								9
		6	9					2
9		8		2	4	7		1
2			6	3	9	5	8	
5			1	8	7			

Deze sterren geven aan wat de moeilijkheid is van de opgave.

2

	1		5					
9	8	5	6		3			
	2			4	9	6	5	
	7		1	8	2	3		4
		3	9			1	7	
			3		6			
				9	1		4	
2							8	
	9							

HEXATREX

Bij hexatrex gaat het om rekenvaardigheid. U moet een doorlopend pad vinden. Dit pad moet over iedere zeshoek lopen en mag geen enkele zeshoek overslaan of dubbel gebruiken.

Puzzels: 4, 8 en 9

3

		5				6		
3		6		1			9	
7				6		5	3	8
2	7				1	8		
4		1		2	3	9	7	5
	9							
	4						8	
8	3							
			7			2		6

4

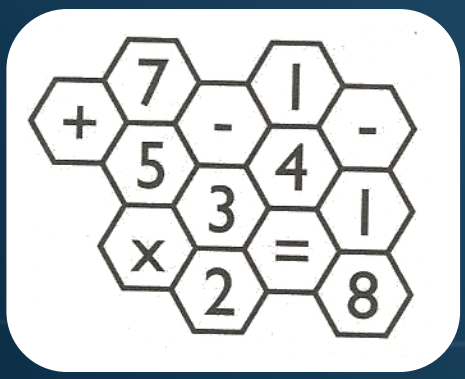

Dit jaar onthullen we in iedere uitgave een weetje over onze planeet. Deze kunnen gaan over de bouw van onze Aarde, over wat er rond 'zweeft', enzovoort.

El Niño / La Niña

Langs de evenaar in de oostelijke Grote Oceaan komt in de loop van sommige jaren een sterke opwarming van normaal koel zeewater voor die van invloed is op het weer in grote delen van de wereld, waaronder soms ook Europa. Dit verschijnsel wordt El Niño genoemd (*De Kleine Jongen*, refererend aan het 'Kerstkind', aangezien dit fenomeen vooral rond die periode voorkomt), een benaming die vissers in Peru hebben gegeven. Eigenlijk bedoelen zij daarmee het warme water dat steeds in januari voor de kust van Peru verschijnt en dat daar een eind maakt aan het visseizoen. Onregelmatig, maar toch gemiddeld eens in de drie tot zeven jaar, leidt El Niño tot zo'n uitgebreide en sterke verwarming van het oceaanwater dat de hele atmosfeer daar gedurende langere tijd door wordt beïnvloed.

De sterkte van een El Niño wordt aangegeven met de Niño-3.4-index. Dat is de afwijking in graden Celsius van de normale gemiddelde temperatuur van het zeewateroppervlak in het gebied tussen 5°Z.B. en 5°N.B. en tussen 170° W.L. en 120°W.L. in de oostelijke equatoriale Grote Oceaan.

Na El Niño komt er vaak La Niña (Spaans voor het meisje). Ze wordt wel gezien als het zusje van El Niño.

Het warme water voor de Zuid-Amerikaanse kust wordt weggedreven en een koude stroom komt hiervoor in de plaats. Het warme oppervlaktewater verschuift naar Australië, verder dan in een 'normaal' jaar, waardoor er meer regen valt in Azië en Amerika. Dit noemt men de Walker circulatie.

Meer uitgesproken Las Niñas kwamen voor in de periode 1988-1989 en 1998-2001, de La Niña van 1995-1996 was tamelijk zwak. De La Niña van 2007-2008 was de sterkste ooit gemeten en zorgde voor kouderecords in onder andere China en Noord-Amerika. In 2010-2011 zorgde La Niña onder andere voor hevige regenval en overstromingen in Australië en Europa en voor modderstromen in Brazilië.

De verkoeling stelt in vergelijking met de verwarming niet veel voor. Toch heeft La Niña wel degelijk invloed. De effecten van La Niña zijn meestal precies omgekeerd aan El Niño. Zo zal op plaatsen waar het tijdens El Niño heel droog was nu veel regenen en omgekeerd. Vroeger dacht men dat La Niña niet bestond en zag men haar als de normale situatie. Tegenwoordig weet men wel dat La Niña iets anders is, mede dankzij metingen en satellietgegevens. La Niña is echter veel minder erg dan El Niño en richt ook niet veel schade aan. Men kan haar beter zien als een versterking van de normale omstandigheden.

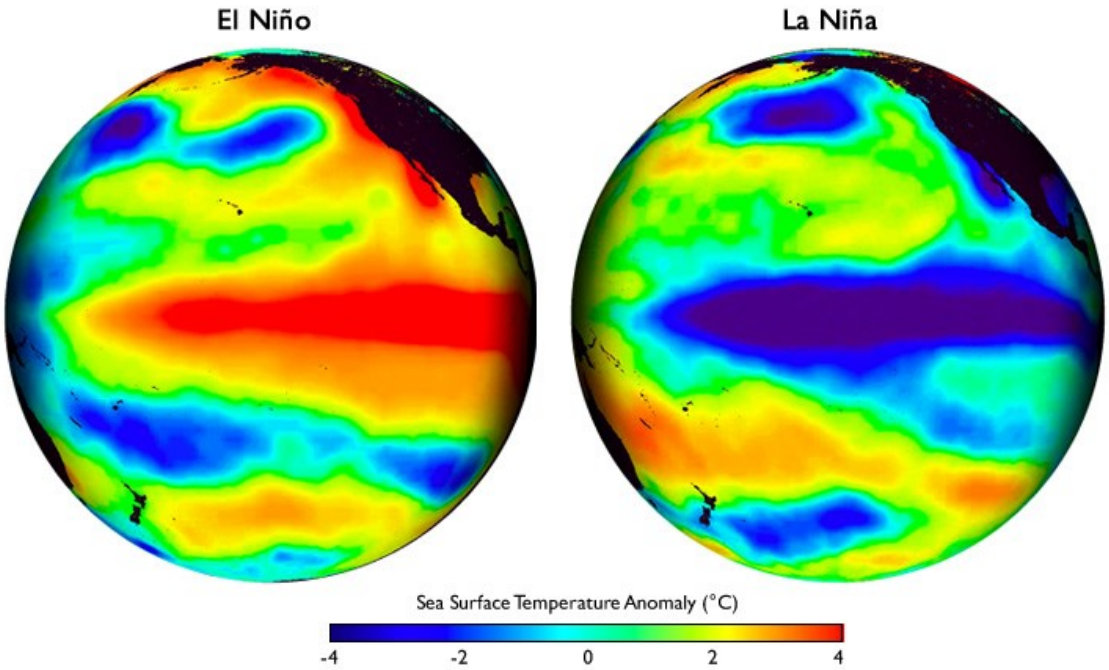

Loop historische wandeling als geocache-route

door Caspar Conijn

Coevorden (NL) - De wandeling ‘Scherven van een stad’ die langs tien historische plekken in de stad Coevorden gaat, is nu ook als geocache-route te lopen.

Infopanelen

Sinds eind juni staan op tien plekken in de binnenstad opvallende ijzeren panelen waarop de verhalen over de geschiedenis van Coevorden worden verteld. Aan de hand van thema’s als Bommen Berend, Garnizoensstad, Vesting, Kasteel en Weeshuis krijgt de wandelaar een inkijkje in de roemruchte geschiedenis van Coevorden. Op ieder paneel staat een gedicht van Jean Pierre Rawie. De route ‘Scherven van een stad’ is te volgen aan de hand van een routekaart die verkrijgbaar is in het Arsenaal of via de app Annodrenthe.’Scherven van een stad’ is onderdeel van De Stad als Museum, waarmee de gemeente Coevorden samen met andere partners de geschiedenis van de stad zichtbaar wil maken.

Ontcijfer de code

De nieuwe geocache-route is te vinden op www.geocaching.com of rechtstreeks via de GC-code GC5ZC2K. Met een GPS-ontvanger of een geocache-app op de mobiele telefoon kan de route gelopen worden. De cache is bij deze route een koffer, waarvan de code van het slot ontcijferd moet worden door het beantwoorden van de vragen onderweg.

'Herinneringen komen naar boven'

Enkele reacties over ‘Scherven van een stad’: ‘Gistermorgen hebben we samen deze route gelopen. We hebben Coevorden eens van een andere kant gezien. Ook kwamen weer de nodige herinneringen boven. Denk aan de vakschool en het park. Geweldig! Al met al enorm genoten’ en ‘Erg leuk gedaan. Na het berekenen kwam ik op een heel logische plek uit. Daar werd de cache snel gevonden. Ook de code was geen probleem. Voor deze een favo’.

Naar: “Loop historische wandeling als geocache-route” - www.coevordenhuisaanhuis.nl

Shoot!

In de rubriek *Shoot!* zullen in iedere uitgave de ingestuurde foto's komen te staan die de redactie heeft uitgekozen. Van harte bedankt aan iedereen die ons foto's heeft toegestuurd.

©Nick Van Bael

© Brent Pulmans

© Rafael Sales

Stuur ons uw foto!

geonews@hotmail.nl
facebook.com/geonewsbelgienederland

© Rafael Sales

Oplossingen

ADVERTENTIE

Uw advertentie hier?

geonews-ads@outlook.com

1

4	2	3	7	6	5	1	9	8
8	1	7	4	9	3	2	6	5
6	9	5	8	1	2	4	7	3
1	8	9	2	4	6	3	5	7
7	4	2	3	5	8	6	1	9
3	5	6	9	7	1	8	4	2
9	6	8	5	2	4	7	3	1
2	7	1	6	3	9	5	8	4
5	3	4	1	8	7	9	2	6

2

4	1	6	5	2	7	9	3	8
9	8	5	6	1	3	4	2	7
3	2	7	8	4	9	6	5	1
5	7	9	1	8	2	3	6	4
8	6	3	9	5	4	1	7	2
1	4	2	3	7	6	8	9	5
6	5	8	7	9	1	2	4	3
2	3	1	4	6	5	7	8	9
7	9	4	2	3	8	5	1	6

3

9	2	5	3	8	4	6	1	4
3	8	6	5	1	7	4	9	2
7	1	4	2	6	9	5	3	8
2	7	3	9	5	1	8	6	4
4	6	1	8	2	3	9	7	5
5	9	8	4	7	6	3	2	1
6	4	2	1	9	5	7	8	3
8	3	7	6	4	2	1	5	9
1	5	9	7	3	8	2	4	6

4

34 - 18 = 2 x 5 + 7 – 1

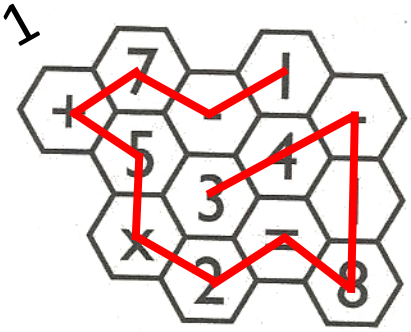

ADVERTENTIE

Geonews elke maand in uw mailbox? Het kan vanaf nu! Schrijf u in voor onze nieuwsbrief op www.geonewsbene.com