geonews@hotmail.nl

Geonews

JAARGANG 5, NR. 5

MEI 2017

Hebt u nieuws voor onze Geocaching-community?

Mail het ons!

Artikel op pagina 4

IN DIT NUMMER:

Meet the Geocacher 2

Signal gaat naar Canada 4

Duinengordel en Center Parcs Erperheide 5

Aalsmeer Flower Festival 6

Nieuwe profielopmaak 7

Puzzelplezier 8

Shoot! 9

Puzzelplezier

Uw maandelijkse portie puzzels is terug te vinden op pagina 8

Shoot!

Foto's op pagina 9

Pagina 2

De Roode Loper

Meet the Geocacher

De Roode Loper

Meet the Geocacher*

door Ruben Heynderycx

Dit jaar gaat Geonews op zoek naar de speciale momenten, fijnste herinneringen … van Geocachers in Nederland en Vlaanderen. Deze maand nemen we eens een kijkje bij 'De Roode Loper'. Kom meer over deze Geocacher(s) te weten door ons interview.

Wanneer ben je begonnen met geocaching?

1e found op 20 mei 2004 GC814D

Hoe ben je met geocaching begonnen?

Door met familie mee te gaan.

Hoe vaak ga je geocachen?

Minder dan 1x per maand

In welke landen ben je al gaan geocachen?

Germany 115 Austria 53 United States 16 Belgium 6 Italy 5 Slovenia 5 France 4 Luxembourg 4 Switzerland 2 Vatican City State 2 Peru 1 Portugal 1 Sweden 1 Canada 1 Hungary 1

Welke geocache blijft jou het beste bij en waarom?

Bunkerroute De Punt. Het was een indrukwekkende cache met een unieke verstopplek.

Welk soort geocaches doe je het liefst?

Traditionele Cache
Multi-Cache
Mysterie Cache
Earthcache

Waarom dit soort geocaches?

We zijn gaan cachen omdat het lopen van een gele paaltje route niet interessant was. Het cachen voegt iets toe aan de wandeling. Geen oppikkertjes en urban-caches, dat is niet ons ding. Een tradi moet geen oppikkertje zijn voor ons. In het buitenland zijn earthcaches zeer interessant.

Heb je leuke anekdotes of een grappig verhaal?

Door het cachen hebben we in het Zwarte Woud de bron van de Donau ontdekt. Het was een WP van een autocache van zo'n 70 km. Deze hebben we toen gedaan in de tijd dat je nog geen kaart op je GPS had. We hadden ook geen TomTom, alles achter het pijltje aan. Dat was een best avontuur.

"Door het cachen hebben we in het Zwarte Woud de bron van de Donau ontdekt."

Bij deze willen we De Roode Loper ook nog bedanken voor het beantwoorden van al onze vragen.

*Geonews is niet verantwoordelijk voor eventuele spel- of typefouten van de geïnterviewde.

ADVERTENTIE

GEOCACHINGSHOP.NL

a Geodox® company



Oregon® 700 serie

De Huufkes 3
5674 TL Nuenen
Nederland
Tel: +31 (0)40-7870738
info@geocachingshop.nl

Travelbugs, Geocoins, Cache containers, Groundspeak, Garmin, Fenix, Maxpedition,....

Like ons op Facebook!

@GeonewsBelgieNederland

Geonews België - Nederland
3 december om 12:00

Heb je de Geonews Galerij al ontdekt?
http://www.geonewsbene.com/galerij.html

Galerij



Galerij

Geonews België - Nederland
21 september om 12:00

Onlangs interviewden we Jan Karel de Wo
SAKE2016. Heb je het interview nog niet g
het nog steeds online nalezen!

http://www.geonewsbene.com/sake2016.ht

SAKE2016

SAKE2016, oftew
2016', komt stee
om dit unieke eve
SAKE2016 vindt p

GEONEWSBENE.COM

Signals volgende stop: Canada

door Brent Pulmans

Zijn stop in Duitsland is nog maar pas voorbij, en Signal is opnieuw op weg naar een nieuwe bestemming op zijn reis rond de wereld. Zijn volgende stop is Canada, waar hij mee de 150ste verjaardag van het land zal vieren.

En Signals bezoek aan het tweede grootste land ter wereld heeft ook voor ons als geocachers een voordeel: op zaterdag 1 en zondag 2 juli deelt Signal gratis het Canada Day 2017 souvenir uit aan iedere cacher die een event organiseert of bijwoont. Signal kijkt er alvast naar uit om samen met de Canadezen te vieren, jij ook?

Ben je nog niet overtuigd? Hier zijn 10 redenen waarom Canada geweldig is:

1. Canada heeft meer dan 45 nationale parken en in veel daarvan kan je ook gaan Geocachen. Ter ere van de 150ste verjaardag van het land zullen alle nationale parken trouwens gratis te bezoeken zijn op 1 en 2 juli. Is dat niet geweldig?

2. Volgens het World Happiness Report van dit jaar is Canada het zevende gelukkigste land ter wereld.

3. Canada heeft het grootste aantal verkooppunten van donuts per inwoner. Misschien is dat wel de reden waarom ze zo gelukkig zijn daar?

4. Er zijn meer dan 230.000 actieve caches in Canada. Dat is een hele hoop!

5. In Canada ligt het enige stadje ter wereld dat officieel twee uitroeptekens in zijn naam heeft: Saint-Louis-du-Ha! Ha!

6. Meer dan 200.000 pannenkoeken worden er tijdens de Calgary Stampede geserveerd. Heerlijk met de Canadese specialiteit ahornsiroop!

7. Kentekens (voor auto's e.d.) hebben in de Northwest Territories de vorm van een ijsbeer. Is dat niet lollig?

8. De oudste geocache in Canada werd amper een maand na het begin van Geocaching geplaats. GCBBA ligt in het wondermooie Nova Scotia en heeft al meer dan 500 favorietpunten gekregen. Die moet dus wel de moeite waard zijn!

9. 's Werelds eerste UFO landingsplaats werd in 1967 gebouwd in St. Paul in de Canadese staat Alberta.

10. In Canada bevindt zich een laboratorium voor fysica dat twee kilometer diep onder de grond ligt. Het is dus het op één na diepste lab ter wereld. Beeld je maar eens in hoeveel lab caches er daar gemaakt kunnen worden...

Naar: "Where in the world is Signal the Frog®? Canada!" - geocaching.com

Duinengordel en Center Parcs Erperheide werken samen

door Roger Dreesen

Opglabbeek / Meeuwen-Gruitrode / Peer (BE) - **Wie Limburg en vakantie zegt, denkt spontaan aan natuur, fiets- en wandelroutes. Dan zijn Erperheide en Duinengordel een topbestemming. Het vakantiepark Erperheide en het natuurgebied Duinengordel versterken dit profiel van groene regio en starten met een bijzondere samenwerking om de vakantiebeleving naar een hoger niveau te tillen. Nadat Vossemeren in Lommel met Bosland een alliantie aanging, gebeurt dit nu ook met Duinengordel en Erperheide.**

Het vakantiepark Erperheide in Peer ontvangt jaarlijks honderdduizenden gezinnen met kinderen, volwassenen en senioren die er komen genieten van de rust en een kwalitatieve vakantie. Ten zuiden van Erperheide ligt Duinengordel, goed voor 3000 ha topnatuur. Erperheide trekt al van bij het ontstaan de kaart van natuur. De cottages zijn ingeplant in het groen, wat garant staat voor een aangename, ontspannen vakantie-beleving. Het is een plek waar mens en natuur elkaar vinden en leren waarderen. Al wandelend door het park, genieten je van talrijke bomen en planten. Om deze natuur-beleving extra kracht bij te zetten, worden bezoekers geprikkeld om ook de buurt te ontdekken. Daarom werd er bij de entree van Erperheide een belevingselement Duinengordel gerealiseerd. Het bestaat uit een mini-duinenlandschap waar je kan doorheen stappen. Dit element levert een win-winsituatie op met de bezoekers als 'winnaar': Center Parcs wordt verbonden met topnatuur buiten het park en Duinen-gordel trekt extra bezoekers aan.

Belevingselement Duinengordel

Duinengordel strekt zich uit van Meeuwen-Gruitrode over Opglabbeek en Maaseik tot in Bree. Karakteristiek voor het gebied zijn de duinenlandschappen die verscholen liggen in de bossen van het unieke natuurgebied. Eén van de aantrekkelijkste plekken in Duinengordel is de Oudsberg, met ruim 85 meter de hoogste landduin van het land. Het is een pittige klim naar de top, maar eens boven is het genieten: het uitzicht over de omgeving, kinderen die er ravotten en spelen in het zand, dé plek voor een heerlijke picknick.

Het belevingselement gunt bezoekers een glimp op dit bijzondere landduinenlandschap en prikkelt om het te komen ontdekken. Duinengordel bezoeken kan op eigen houtje of onder begeleiding tijdens één van de vele Duinengordelexpedities*. Deze expedities worden vanaf juni opgenomen in het activiteitenaanbod van Erperheide. Tijdens deze expedities staat een gids garant voor een avontuurlijke tocht. Het volledige aanbod en gedetailleerde info krijgen bezoekers aan de receptie van het park.

Gasten van Erperheide kunnen Duinengordel met de fiets bereiken via het fiets-routenetwerk. Met de wagen bereik je 1 van de 5 Duinengordel-onthaallocaties in 20 minuten.

* Expedities die in het activiteitenaanbod van Center Parcs worden opgenomen zijn: de Ontdekkingsexpeditie, de Expeditie Geocaching, beide voor kinderen. Voorts de Duinenwandeling en de Expeditie Eet het landschap, voor volwassenen of het hele gezin. Tot slot is er de Bierexpeditie, als ideaal uitje voor volwassenen.

Meer details over dit aanbod: www.duinengordel.be

Bron: "Duinengordel en Center Parcs Erperheide werken samen" - hbvl.be

Beleef Aalsmeer Flower Festival op de fiets

Aalsmeer (NL) - **De vorig jaar ingewijde fietstocht als onderdeel van Aalsmeer Flower Festival wordt op 17 en 18 juni georganiseerd in een vernieuwd concept. Het is de ideale manier om op ontspannen wijze te genieten van dit bloemrijke festival. De route van de 26 kilometer lange fietstocht is vernieuwd maar blijft geheim tot het festival begint. Wel bekend is dat de route niet rechtstreeks naar de prachtig ingerichte locaties gaat maar dat er onderweg ook volop genoten kan worden van unieke kunstwerken en zelfs het opsporen van verborgen schatten behoort tot de mogelijkheden.**

De routekaart voor de fietstocht kan voor 7,50 euro p.p. worden aangeschaft op 17 en 18 juni vanaf 11:00 uur bij alle festivallocaties, te weten Watertoren/Galerie Sous Terre, Historische Tuin, Korenmolen De Leeuw, Boerma Instituut, Belle Epoque en Bloemenlust/The Beach (alleen op zaterdag). Deze tickets geven toegang tot alle locaties (incl. de Historische Tuin en Korenmolen de Leeuw) en zijn beide dagen geldig. Alle zes locaties vormen het begin- en eindpunt van de route waar een routeoverzicht, een stempelkaart en een flesje water voor onderweg klaar staan. Deelnemers aan de fietstocht zijn gedurende het weekend herkenbaar aan de bloemenketting op het stuur die het straatbeeld nog vrolijker maakt.

De organisatie van de fietstocht zorgt voor duidelijke markeringen die aangebracht worden langs de route en die wijzen in de te fietsen richting. Dit zorgt voor een stukje verkeersveiligheid voor de deelnemers die op dat moment wellicht meer oog hebben voor hun bloemrijke omgeving. De afstand is geschikt voor iedereen die van fietsen houdt, op stads- of sportieve fietsen, kinderfietsen en e-bikes en qua lengte zodanig aangepast dat een bezoek aan de locaties binnen de tijd kan worden afgelegd. Het festival is op beide dagen te bezoeken van 11:00 tot 17:00 uur. Op elke locatie kan onderweg een stempel worden gehaald en een volle stempelkaart geeft recht op een goed gevulde goodiebag bij beëindiging van de fietstocht.

Het bloemrijke spektakel van het Flower Festival krijgt door de fietstocht een bijzonder positief, kleurrijk en afwisselend karakter doordat de route langs diverse unieke handgeschilderde kunstwerken voert. De Aalsmeerse groep 'Kunstkast' probeert, samen met omwonenden, overal in Aalsmeer de saaie kasten van de nutsbedrijven tot kunstwerkjes om te toveren. Tijdens Aalsmeer Flower Festival 2017 worden maar liefst 10 schakelkasten tot 'kunstkast' gepromoveerd.

Geocaching

Tijdens de fietsroute is de kans aanwezig dat deelnemers geheimzinnige en wat nerveus reagerende fietsers in het vizier krijgen. Dat zijn schatzoekers van het populaire Geocaching, een wereldwijd spel waarbij via een GPS-ontvanger ergens een cache (schat) te vinden is. Het is dus gewoon schatzoeken, maar dan in een modern jasje. Geocachers kunnen langs de fietsroute, behalve een flink aantal bestaande caches, ook de nieuwe serie 'Rondje FlowerFestival 2017' loggen. Uiteraard met extra veel dreuzels op de route dus een uitdagende opdracht om ook de bonus te scoren. Deelname aan Geocaching is gratis voor leden met een basic membership, dat aangevraagd kan worden via geocaching.com.

Meer informatie over het festival: www.aalsmeerflowerfestival.nl

Bron: "Beleef Aalsmeer Flower Festival op de fiets" - 0297.nl

Geocaching.com verrast met nieuw profiel

door Brent Pulmans

Misschien was het je al opgevallen: sinds enkele dagen heeft Geocaching een update van geocaching.com doorgevoerd waardoor de opmaak van profielen radicaal veranderd is. Maar geen paniek! Mocht je graag vasthouden aan de oude opmaak, dan kan je die nog steeds gebruiken als je dat wilt.

De nieuwe opmaak is visueel heel aantrekkelijk en biedt net als de oude opmaak nog steeds een duidelijk overzicht van wat je precies wilt weten over iemand (of over jezelf). Ook de gebruikelijke tabs zijn nog steeds aanwezig (Geocaches, trackables, souvenirs …), je kan ze even gemakkelijk aanklikken en bekijken zoals vroeger.

Hieronder kan je een voorbeeld zien van de nieuwe opmaak. Hopelijk vind jij het ook een verbetering.

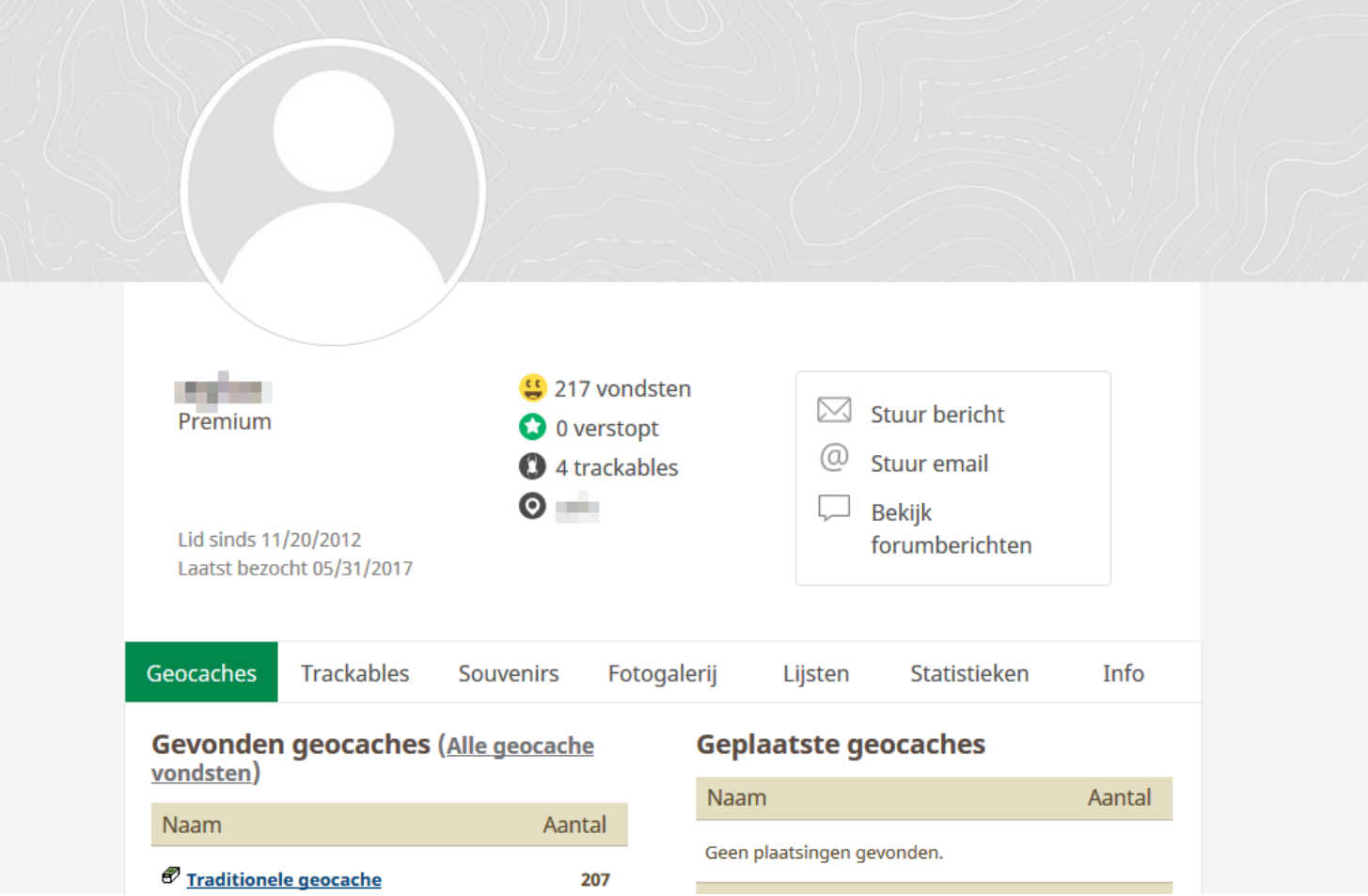

ADVERTENTIE

Uw advertentie in Geonews?

Door te adverteren in Geonews bereikt u een bepaalde doelgroep: Geocachers. Adverteren in Geonews is dus zeer doelgericht voor outdoors-winkels, sportzaken, handelaars gespecialiseerd in wandeluitrusting ...
Maar ook restaurants, cafés, winkels… in de buurt van Geocaches hebben hier baat bij!

Wilt u dus adverteren? Mail dan als de bliksem naar

geonews-ads@outlook.com

Puzzelplezier

Omdat een Geocacher goed moet zijn in logisch denken, doet de redactie zijn best om in iedere uitgave hersenbrekertjes te plaatsen. De oplossing van de puzzels zijn te vinden op pagina 10.

1 SUDOKU

Vul het diagram zodanig in dat op elke rij, in elke kolom en in elk deelblok van 3x3 de cijfers 1 t.e.m. 9 slechts één keer voorkomen. Elke sudoku heeft een unieke oplossing.

★★☆

			1					
								3
		5			4			8
					5			
9			3	4	1			7
	6		7			2		
8				3	7		6	
	7		9			3		
3	4	2				8		

Deze sterren geven aan wat de moeilijkheid is van de opgave.

2 ★★★

6								
	1							
		2			9		7	
		1				8		
	8			7	1		3	
5	9					2		
4				3				
			9				5	1
			6	5	2	9		

3 ★☆☆

		5				6		
3		6		1			9	
7				6		5	3	8
2	7				1	8		
4		1		2	3	9	7	5
	9							
	4						8	
8	3							
			7			2		6

Voor de echte Geocacher in België en Nederland

Geonews

Geonews heeft uw hulp nodig!

Iedere maand proberen we Geonews zo goed mogelijk te vullen. Om aan uw wensen te kunnen voldoen, zouden we graag weten wat voor puzzels u graag zou zien verschijnen in Geonews. Laat het ons weten via onze Facebookpagina of via ons e-mailadres geonews@hotmail.nl

Foto's uit onze vorige edities zijn te vinden op geonewsbene.com

In de rubriek *Shoot!* zullen in iedere uitgave de ingestuurde foto's komen te staan die de redactie heeft uitgekozen. Van harte bedankt aan iedereen die ons foto's heeft toegestuurd.

Shoot!

Stuur ons uw foto!
geonews@hotmail.nl
facebook.com/geonewsbelgienederland

© Rafael Sales

Oplossingen

1

2	8	7	1	5	3	4	9	6
4	9	6	8	7	2	5	1	3
1	3	5	6	9	4	7	2	8
7	1	3	2	6	5	9	8	4
9	2	8	3	4	1	6	5	7
5	6	4	7	8	9	2	3	1
8	5	9	4	3	7	1	6	2
6	7	1	9	2	8	3	4	5
3	4	2	5	1	6	8	7	9

2

6	7	5	3	2	4	1	9	8
9	1	8	7	6	5	4	2	3
3	4	2	8	1	9	5	7	6
7	6	1	2	9	3	8	4	5
2	8	4	5	7	1	6	3	9
5	9	3	4	8	6	2	1	7
4	5	9	1	3	8	7	6	2
8	2	6	9	4	7	3	5	1
1	3	7	6	5	2	9	8	4

3

9	2	5	3	8	4	6	1	7
3	8	6	5	1	7	4	9	2
7	1	4	2	6	9	5	3	8
2	7	3	9	5	1	8	6	4
4	6	1	8	2	3	9	7	5
5	9	8	4	7	6	3	2	1
6	4	2	1	9	5	7	8	3
8	3	7	6	4	2	1	5	9
1	5	9	7	3	8	2	4	6

Voor de echte Geocacher
in België en Nederland
Geonews

De laatste nieuwtjes van Geonews in uw mailbox?
Het kan vanaf nu! Schrijf u in voor onze nieuwsbrief op
www.geonewsbene.com

De laatste nieuwtjes van Geonews in uw mailbox?
Het kan vanaf nu! Schrijf u in voor onze nieuwsbrief op
www.geonewsbene.com

ADVERTENTIE

Uw advertentie in Geonews?

Door te adverteren in Geonews bereikt u een bepaalde doelgroep: Geocachers. Adverteren in Geonews is dus zeer doelgericht voor outdoors-winkels, sportzaken, handelaars gespecialiseerd in wandeluitrusting ...
Maar ook restaurants, cafés, winkels... in de buurt van Geocaches hebben hier baat bij!

Wilt u dus adverteren? Mail dan als de bliksem naar

geonews-ads@outlook.com